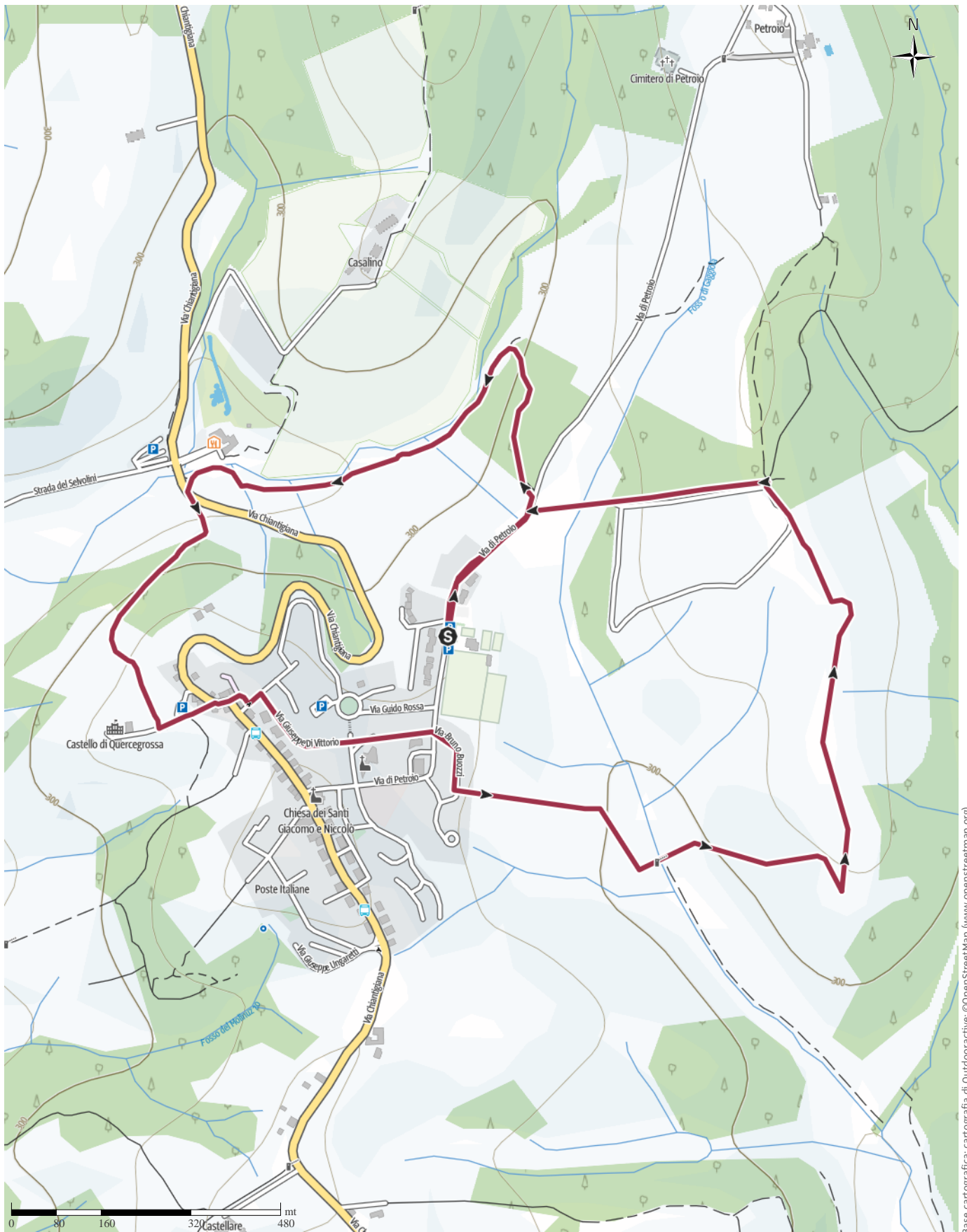


Wikiloc - romea accessibile 2 (5km)

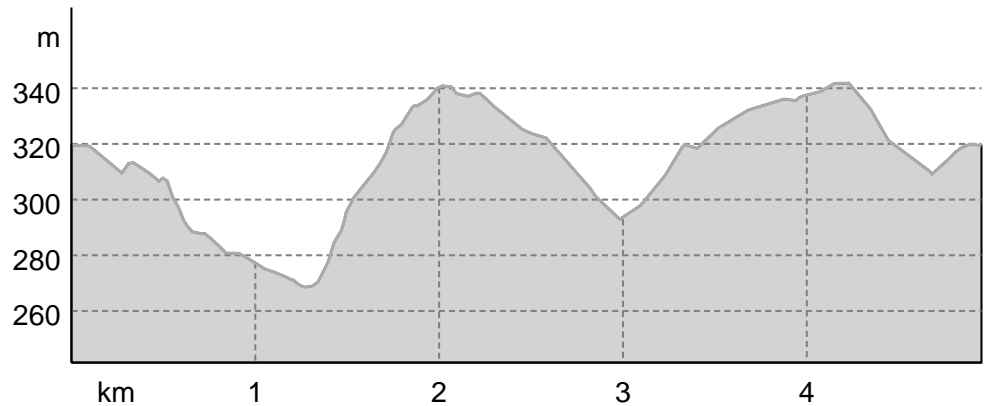
↔ 5 km | ⌚ 1:25 h. | ↕ 131 m | ↕ 121 m | Difficoltà -



Base cartografica: cartografia di Outdooractive; ©OpenStreetMap (www.openstreetmap.org)

Wikiloc - romea accessibile 2 (5km)

Profilo altimetrico



Dati del percorso

Escursione

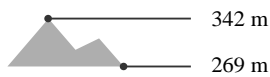
Lunghezza ↔ 5 km

Durata 🕒 1:25 h.

Salita ⬆️ 131 mt

Discesa ⬇️ 121 mt

Livello sul mare



Andrea Brogiotti

Ultimo aggiornamento: 23.08.2022

Apri il percorso sul tuo Smartphone



Scannerizza questo codice QR e salva questo percorso per l'uso offline, condividilo con gli amici e altro...

Sito web

<https://out.ac/IChyqe>