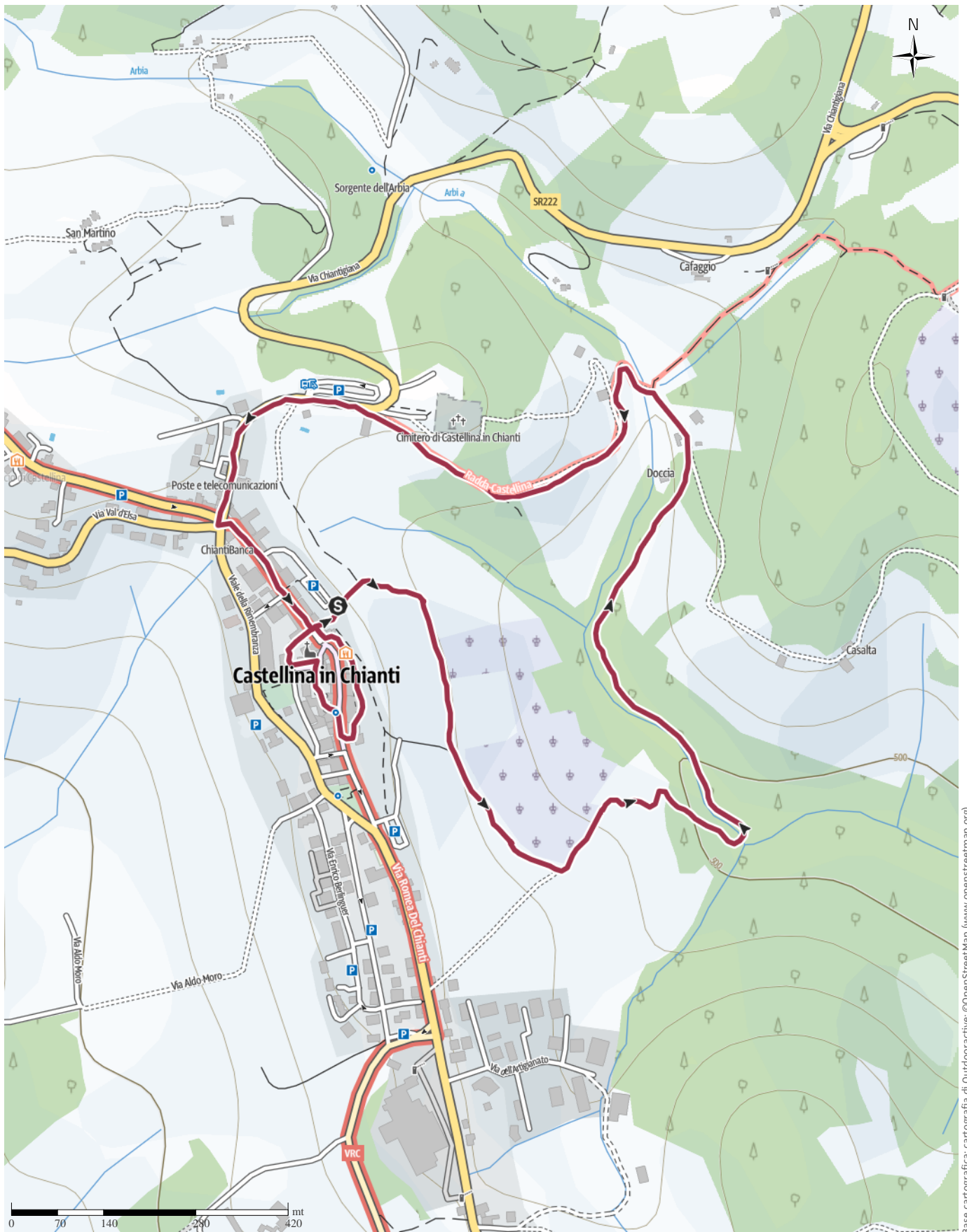


# Wikiloc - romea accessibile 5 (castellina)

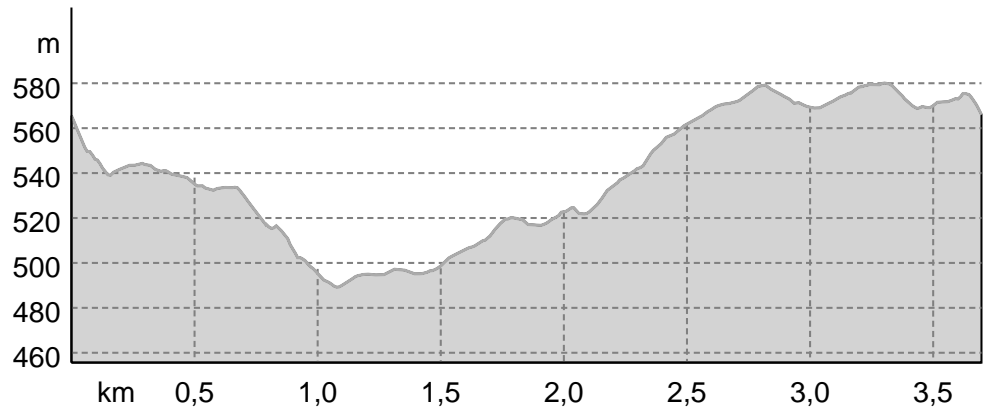
↔ 3,7 km | ⌚ 1:05 h. | ⚡ 91 m | ⚡ 90 m | Difficoltà -



Base cartografica: cartografia di Outdooractive; ©OpenStreetMap (www.openstreetmap.org)

## Wikiloc - romea accessibile 5 (castellina)

## Profilo altimetrico



## Dati del percorso

## Escursione

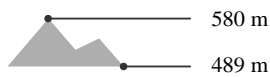
Lunghezza ↔ 3,7 km

Durata 🕒 1:05 h.

Salita 📈 91 mt

Discesa 📉 90 mt

Livello sul mare



Andrea Brogiotti

Ultimo aggiornamento: 23.08.2022

## Apri il percorso sul tuo Smartphone



Scannerizza questo codice QR e salva questo percorso per l'uso offline, condividilo con gli amici e altro...

Sito web

<https://out.ac/IChyd0>